



ΕΦΗΜΕΡΙΔΑ ΤΗΣ ΚΥΒΕΡΝΗΣΕΩΣ ΤΗΣ ΕΛΛΗΝΙΚΗΣ ΔΗΜΟΚΡΑΤΙΑΣ

20 Ιουλίου 2017

ΤΕΥΧΟΣ Α.Α.Π.

Αρ. Φύλλου 164

ΤΕΥΧΟΣ ΑΝΑΓΚΑΣΤΙΚΩΝ ΑΠΑΛΛΟΤΡΙΩΣΕΩΝ ΚΑΙ ΠΟΛΕΟΔΟΜΙΚΩΝ ΘΕΜΑΤΩΝ

ΠΕΡΙΕΧΟΜΕΝΑ

ΑΠΟΦΑΣΕΙΣ

- 1 Τροποποίηση εγκεκριμένου ρυμοτομικού Σχεδίου στο Ο.Τ. 1290 της περιοχής Άνωθεν Ασύλου της Δ.Κ. Πολίχνης του Δήμου Παύλου Μελά.
- 2 Τροποποίηση ισχύουσας ρυμοτομίας στο οικοδομικό τετράγωνο (Στάβλοι Παπάφη) που περικλείεται από τις οδούς Αλοννήσου, Μυκόνου, Άνδρου και Σιδηροκάστρου του Δήμου Θεσσαλονίκης.

ΑΠΟΦΑΣΕΙΣ

Αριθμ. 508924/10289/15

(1)

Τροποποίηση εγκεκριμένου ρυμοτομικού Σχεδίου στο Ο.Τ. 1290 της περιοχής Άνωθεν Ασύλου της Δ.Κ. Πολίχνης του Δήμου Παύλου Μελά.

Ο ΑΝΤΙΠΕΡΙΦΕΡΕΙΑΡΧΗΣ ΧΩΡΙΚΟΥ ΣΧΕΔΙΑΣΜΟΥ
ΤΗΣ ΠΕΡΙΦΕΡΕΙΑΣ ΚΕΝΤΡΙΚΗΣ ΜΑΚΕΔΟΝΙΑΣ

Έχοντας υπόψη:

1. Τις διατάξεις των άρθρων 152, 153, 154, 159, 160 και 243 του π.δ. της 14/27.7.1999 «Κώδικας Βασικής Πολεοδομικής Νομοθεσίας», (ΦΕΚ 580/Δ'), όπως ισχύουν.

2. Τις διατάξεις του άρθρου 29 του ν. 2831/2000 (ΦΕΚ 140/Α'), όπως αντικαταστάθηκαν με το άρθρο 10 του ν. 3044/2002 «Μεταφορά Συντελεστή Δόμησης και ρυθμίσεις άλλων θεμάτων αρμοδιότητας Υπ. Πε. Χω. Δ. Ε.» (ΦΕΚ 197/Α').

3. Τις διατάξεις των άρθρων 186, 283 και 286 του ν. 3852/2010 «Νέα Αρχιτεκτονική της Αυτοδιοίκησης και της Αποκεντρωμένης Διοίκησης - Πρόγραμμα Καλλικράτης» (ΦΕΚ 87/Α').

4. Την με αριθμ. πρωτ. 9752/2014 (3.6.2014) απόφαση του Πολυμελούς Πρωτοδικείου Θεσσαλονίκης για την επικύρωση της εκλογής Περιφερειάρχη, Αντιπεριφερειάρχων και των τακτικών και αναπληρωματικών Περιφερειακών Συμβούλων της Περιφέρειας Κεντρικής Μακεδονίας για την περίοδο 1.9.2014 έως 31.8.2019.

5. Το από 27.8.2014 πρακτικό ορκωμοσίας των ανωτέρω.

6. Τις διατάξεις των άρθρων 94, 95 και 186 του ν. 3852/2010 (ΦΕΚ 87 Α'/2010) «Νέα Αρχιτεκτονική της Αυτοδιοίκησης και της Αποκεντρωμένης Διοίκησης - Πρόγραμμα Καλλικράτης».

7. Την υπ' αριθμ. 81320+77909 απόφαση του Γ. Γραμματέα Αποκεντρωμένης Διοίκησης Μακεδονίας - Θράκης (ΦΕΚ 4302 Β'/30.12.2016) «Έγκριση τροποποίησης του Οργανισμού Εσωτερικής Υπηρεσίας της Περιφέρειας Κεντρικής Μακεδονίας».

8. Την υπ' αριθμ. Γ.Π.Κ.Μ./οικ.1827/8.6.2016 (ΦΕΚ 321/Υ.Ο.Δ.Δ./21.6.2016) απόφαση του Περιφερειάρχη Κεντρικής Μακεδονίας περί ορισμού Αντιπεριφερειάρχων και ανάθεσης τομέων ευθύνης τους.

9. Την με αριθμ. οικ. 30149(387)/27.1.2017 (ΦΕΚ 390/τ.Β'/10.2.2017) απόφαση Περιφερειάρχη Κεντρικής Μακεδονίας «Μεταβίβαση αρμοδιοτήτων της Γενικής Διεύθυνσης Προγραμματισμού και Υποδομών της Περιφέρειας Κεντρικής Μακεδονίας στους Αντιπεριφερειάρχες, και στον Εκτελεστικό Γραμματέα της Περιφέρειας Κεντρικής Μακεδονίας καθώς και παροχή εξουσιοδότησης υπογραφής εγγράφων, αποφάσεων και άλλων πράξεων "ΜΕ ΕΝΤΟΛΗ ΠΕΡΙΦΕΡΕΙΑΡΧΗ", στον Προϊστάμενο της Γενικής Διεύθυνσης Προγραμματισμού και Υποδομών της Περιφέρειας Κεντρικής Μακεδονίας», όπως αυτή διορθώθηκε και ισχύει σήμερα (ΦΕΚ 912 Β'/20.3.2017).

10. Την με αριθμ. πρωτ. Γ.Π.Κ.Μ. οικ. 642/20.2.2017 (ΦΕΚ 102/τ. Υ.Ο.Δ.Δ./6.3.2017) απόφαση Περιφερειάρχη περί παράτασης θητείας Αντιπεριφερειάρχων και ανάθεσης τομέων ευθύνης σε όλους τους Αντιπεριφερειάρχες της Περιφέρειας Κεντρικής Μακεδονίας.

11. Την με αριθμ. οικ. 222426(3621)2.6.2017 (ΦΕΚ 2101/τ.Β'/19.6.2017) απόφαση Αντιπεριφερειάρχη Χωρικού Σχεδιασμού «Παροχή εξουσιοδότησης υπογραφής εγγράφων, αποφάσεων και άλλων πράξεων του τομέα Χωρικού Σχεδιασμού της Γενικής Διεύθυνσης Προγραμματισμού και Υποδομών, "ΜΕ ΕΝΤΟΛΗ ΑΝΤΙΠΕΡΙΦΕΡΕΙΑΡΧΗ ΧΩΡΟΤΑΞΙΚΟΥ ΣΧΕΔΙΑΣΜΟΥ", στον Προϊστάμενο της Γενικής Διεύθυνσης Προγραμματισμού και Υποδομών καθώς και στον Προϊστάμενο του Τμήματος Χωρικού Σχεδιασμού (ΠΚΜ) της Περιφέρειας Κεντρικής Μακεδονίας».

12. Την με αριθμ. πρωτ. Γ.Π.Κ.Μ. οικ. 82/10.1.2017 απόφαση Περιφερειάρχη «Τοποθέτηση Προϊσταμένων και

Αναπληρωτών Προϊσταμένων Γενικών Διευθύνσεων της Περιφέρειας Κεντρικής Μακεδονίας».

13. Την με αριθμ. πρωτ. Γ.Π.Κ.Μ. οικ. 94/11.1.2017 (Ορθή επανάληψη 30.1.2017) απόφαση Περιφερειάρχη «Ορισμός Προϊσταμένων και Αναπληρωτών Προϊσταμένων σε θέση ευθύνης της Γενικής Διεύθυνσης Προγραμματισμού και Υποδομών της Περιφέρειας Κεντρικής Μακεδονίας».

14. Την με αριθμ. πρωτ. οικ. 8895(49)/11.1.2017 απόφαση του Γενικού Διευθυντή Προγραμματισμού και Υποδομών για την τοποθέτηση Υπαλλήλων των Οργανικών Μονάδων που υπάγονται στη Γενική Διεύθυνση Προγραμματισμού και Υποδομών της Π.Κ.Μ..

15. Τις διατάξεις των άρθρων 30, 31 του ν. 4030/2011 (ΦΕΚ 249/Α/25.11.2011) «Νέος τρόπος έκδοσης αδειών δόμησης, ελέγχου κατασκευών και λοιπές διατάξεις».

16. Τις διατάξεις της παρ. 1 του άρθρου 31 του ν. 4067/9.4.2012 (ΦΕΚ 79 Α'/2012) για το "Νέο Οικοδομικό Κανονισμό", όπως αυτή έχει τροποποιηθεί και ισχύει με την παρ. 2 του άρθρου 62 του ν. 4280/2014 (ΦΕΚ 159 Α'/8.8.2014).

17. Το π.δ. της 31.5.1986, ΦΕΚ 555 Δ'/30.6.1986, με το οποίο εντάχθηκε στο σχέδιο πόλης η εν λόγω περιοχή.

18. Την με αριθμ. ΔΠ / ΠΜ / 2143/671 (ΦΕΚ 260 Δ'/9.5.1989) απόφαση Νομάρχη Θεσσαλονίκης, με την οποία τροποποιήθηκε το ρυμοτομικό σχέδιο της περιοχής.

19. Την με αριθμ. 19/18323/ΠΕ/1267/98 απόφαση Νομάρχη Θεσσαλονίκης με την οποία κυρώθηκε η με αριθμό 7 Πράξη Εφαρμογής της πολεοδομικής μελέτης της περιοχής επέκτασης της περιοχής Άνωθεν Ασύλου του τ. Δήμου Πολίχνης.

20. Την με αριθμ. πρωτ. 29/Π.Ε./39468/3526/31.1.2000 απόφαση Νομάρχη Θεσσαλονίκης με την οποία κυρώθηκε η τροποποίηση 7/36 της με αριθμό 7 πράξης Εφαρμογής της πολεοδομικής μελέτης περιοχής επέκτασης δήμου Πολίχνης Νομού Θεσσαλονίκης στο Ο.Τ. 1290 Ιδιοκτησίας: 023907.

21. Τις αιτήσεις των ενδιαφερομένων, οι οποίες συνοδεύονταν από όλα τα απαραίτητα στοιχεία για την τροποποίηση του ρυμοτομικού σχεδίου που ζητήθηκαν και προβλέπονται από το άρθρο 32 του ν. 4067/2012.

22. Τις με αριθμ. 619/2014, 105/2010 αποφάσεις του Δημοτικού Συμβουλίου του Δήμου Παύλου Μελά, με τις οποίες διατυπώνεται η προτεινόμενη τροποποίηση του Δήμου Παύλου Μελά της Π.Ε. Θεσσαλονίκης της Περιφέρειας Κεντρικής Μακεδονίας.

23. Το γεγονός ότι δεν υποβλήθηκαν ενστάσεις κατά των προαναφερόμενων αποφάσεων του Δημοτικού Συμβουλίου του Δήμου Παύλου Μελά.

24. Την με αριθμ. 10η/23η Συνεδρία/06-1.6.2017 πράξη γνωμοδότησης του Συμβουλίου Πολεοδομικών Θεμά-

των και Αμφισβητήσεων Περιφερειακής Ενότητας Θεσσαλονίκης, σύμφωνα με την από 27.4.2017 εισήγηση του Τμήματος Χωρικού Σχεδιασμού της Γενικής Δ/σης Προγραμματισμού και Υποδομών της Π.Κ.Μ..

25. Τις διατάξεις της παρ. 4 του αρθρ. 29 του ν. 2831/2000, όπως αυτή αντικαταστάθηκε με την παρ. 1 του άρθρου 3 του ν. 4315/2014 και τη διαπίστωση ότι με την παρούσα τροποποίηση δεν επέρχεται μείωση της συνολικής επιφάνειας κοινοχρήστων χώρων, ούτε των αναγκαίων κοινωφελών χώρων σύμφωνα με τα γενικά πλαίσια χρήσεων γης (ΓΠΣ, ΣΧΟΟΑΠ).

26. Τις διατάξεις του άρθρου 90 του π.δ. 63/2005 «Κωδικοποίηση νομοθεσίας για την κυβέρνηση και τα κυβερνητικά όργανα» (ΦΕΚ 98/Α'), και τη διαπίστωση ότι από τις κανονιστικού χαρακτήρα διατάξεις της παρούσας δεν προκαλείται δαπάνη σε βάρος του κρατικού προϋπολογισμού ή του οικείου Ο.Τ.Α., αποφασίζουμε:

Άρθρο 1

Την έγκριση της τροποποίησης του εγκεκριμένου Ρυμοτομικού Σχεδίου του Δήμου Παύλου, στο Ο.Τ. 1290, που περικλείεται από τις οδούς Μυτιλήνης, Χίου, Αρκαδίου, Οινουσών και Σάμου, με τη διάνοιξη πεζόδρομου μεταξύ των ιδιοκτησιών 17 - 19 και 06 - 07 (εις βάρος της 17 - 19 ιδιοκτησίας), ο οποίος θα καταλήγει στην οδό Μυτιλήνης, μέσω της ήδη κατασκευασμένης σκάλας και ο οποίος θα διαχωρίζει το Ο.Τ. 1290 σε δύο οικοδομικά τετράγωνα, στο Ο.Τ. 1290 και στο Ο.Τ. 1290Α, διαφοροποιώντας την ρυμοτομία στο πρόσωπο των 19, 17 και 18 ιδιοκτησιών επί της οδού Χίου προς όφελος του Ο.Τ. 1290, και όπως οι ρυθμίσεις αυτές φαίνονται στο πρωτότυπο χρωματισμένο τοπογραφικό διάγραμμα σε κλίμακα 1:500 που θεωρήθηκε από τον Προϊστάμενο του Τμήματος Χωρικού Σχεδιασμού της Γενικής Δ/σης Προγραμματισμού και Υποδομών της Περιφέρειας Κεντρικής Μακεδονίας και συνοδεύει την απόφαση αυτή.

Άρθρο 2

Η ισχύς της απόφασης αυτής αρχίζει από τη δημοσίευσή της.

Η απόφαση αυτή και το ακριβές αντίγραφο του πρωτότυπου διαγράμματος που τη συνοδεύει να δημοσιευθούν στην Εφημερίδα της Κυβερνήσεως.

Θεσσαλονίκη, 28 Ιουνίου 2017

Με εντολή Αντιπεριφερειάρχη
Ο Προϊστάμενος της Γενικής Διεύθυνσης
Προγραμματισμού και Υποδομών

ΑΠΟΣΤΟΛΟΣ ΓΙΑΝΤΣΗΣ

ΣΥΣΤΗΜΑ ΑΝΑΦΟΡΑΣ
ΕΓΣΑ '87
 ΠΕΡΙΦΕΡΕΙΑ ΚΕΝΤΡΙΚΗΣ ΜΑΚΕΔΟΝΙΑΣ
 ΓΕΝΙΚΗ ΔΙΕΥΘΥΝΣΗ ΠΡΟΓΡΑΜΜΑΤΙΣΜΟΥ
 ΚΑΙ ΥΠΟΛΟΓΙΣΜΩΝ
ΤΜΗΜΑ ΧΩΡΙΚΟΥ ΣΧΕΔΙΑΣΜΟΥ
 Στοιχεία του με αρ. πρ. : ΕΦΣΣΑ/4589/15/28.06.17
 απόφαση Περιφερειακής Αρχής Μακεδονίας
 Πρωτ. Αριθμ. Πρωτ. Περιφερειακής Αρχής
 Μακεδονίας/Πρωτ. Σχεδίου: 610/2014
 Α.Κ. ΠΟΛΙΧΩΝΗΣ... Της... Τμήμα Χωρικού Σχεδιασμού
 Ο ΠΡΟΪΣΤΑΜΕΝΟΣ... ΚΣ
 Ο ΠΡΟΪΣΤΑΜΕΝΟΣ... ΚΣ
 ΣΑΒΒΑΣ Μ. ΛΑΖΑΡΙΔΗΣ
 ΤΟΠΟΓΡΑΦΟΣ ΜΗΤΡΩΟΣ ΕΠ.Α.Τ.

- ΦΑΙΝΟΜΕΝΟΙ ΔΙΑΚΟΤΗΓΕΣ**
- 17 & 19 ΒΡΑΣΙΔΑΣ ΜΙΧΑΗΛ
 3. ΠΑΠΑΔΟΠΟΥΛΟΣ ΑΣΔΑΡΟΣ
 4. ΡΟΥΜΠΑΣ ΓΕΩΡΓΙΟΣ
 5. ΤΣΑΚΡΟΠΟΥΛΟΥ ΕΛΕΝΗ
 6. ΠΑΠΑΔΟΠΟΥΛΟΥ ΑΙΚΑΤΕΡΙΝΗ
 7. ΠΕΤΡΑΛΟΥ - ΠΑΝΤΕΛΑΟΥ ΣΟΦΙΑ
 8. ΣΙΔΕΡΑΚΗ ΣΟΦΙΑ
 9. ΔΗΜΟΣ ΠΟΛΙΧΩΝΗΣ (ΚΑΤΕΧΟΜΕΝΟ ΑΠΟ ΔΑΤΩΚΗ ΔΗΜΙΤΡΙΟΥ)
 10. ΔΗΜΟΣ ΠΟΛΙΧΩΝΗΣ
 15. ΓΡΑΦΕΙΟ ΤΗΣ ΝΙΚΟΛΑΟΣ & ΒΑΣΙΛΕΙΟΣ

ΕΘΝΙΚΟ ΤΥΠΟΓΡΑΦΕΙΟ
 Για τεχνικούς λόγους στο σχεδιάγραμμα, από το ηλεκτρονικό αρχείο, έγινε σμίκρυνση κατά ποσοστό **40%**



ΝΟΜΑΡΧΙΑ ΘΕΣΣΑΛΟΝΙΚΗΣ
ΔΗΜΟΣ ΠΑΥΛΟΥ ΜΕΛΑ
Δ.Κ. ΠΟΛΙΧΩΝΗΣ

ΔΙΑΤΑΓΜΑΤΑ ΡΥΘΟΤΟΜΙΑΣ
 1. Π.Δ. 31-5-86, ΦΕΚ 555Δ/30-6-86

ΤΡΟΠΟΠΟΙΗΣΕΙΣ
 1. ΥΠ' ΑΡΙΘΜ. ΔΠ/ΠΜ/21743/671/31-3-89 ΑΠΟΦΑΣΗ ΝΟΜΑΡΧΗ, ΦΕΚ 260Δ/9-5-89

ΤΡΟΠΟΠΟΙΗΣΗ ΡΥΘΟΤΟΜΙΚΟΥ ΣΧΕΔΙΟΥ ΣΤΟ Ο.Τ. 1290
 ΚΥΜΑΚΑ 1500

ΠΙΝΑΚΑΣ ΣΥΝΤΕΤΑΓΜΕΝΩΝ ΣΕ ΤΜ3

Ο.Τ. 1290	
X	Y
1.	134269,84 740384,24
2.	134293,60 740373,08
3.	134257,08 740306,50
4.	134233,55 740319,75
5.	134240,57 740330,83
6.	134260,78 740363,42
7.	134257,19 740365,21
8.	134268,06 740383,27

Ο.Τ. 1290 Α	
X	Y
1.	134254,93 740376,47
2.	134258,90 740372,73
3.	134254,93 740366,30
4.	134243,89 740349,75
5.	134235,06 740333,44
6.	134216,57 740346,99
7.	134236,84 740366,16

ΠΙΝΑΚΑΣ ΣΥΝΤΕΤΑΓΜΕΝΩΝ ΣΕ ΕΓΣΑ

Ο.Τ. 1290	
X	Y
1.	410325,23 4502436,55
2.	410348,96 4502427,31
3.	410298,71 4502336,395
4.	410272,11 4502355,28
5.	410295,79 4502385,23
6.	410316,13 4502417,81
7.	410312,53 4502419,56
8.	410323,45 4502437,59

Ο.Τ. 1290 Α	
X	Y
1.	410310,35 4502430,46
2.	410314,26 4502427,08
3.	410310,26 4502420,66
4.	410299,17 4502404,14
5.	410290,29 4502387,86
6.	410271,84 4502401,47
7.	410292,17 4502420,58

Αριθμ. 209091/737 (2)

Τροποποίηση ισχύουσας ρυμοτομίας στο οικοδομικό τετράγωνο (Στάβλοι Παπάφη) που περιλαμβάνεται από τις οδούς Αλοννήσου, Μυκόνου, Ανδρου και Σιδηροκάστρου του Δήμου Θεσσαλονίκης.

Ο ΑΝΤΙΠΕΡΙΦΕΡΕΙΑΡΧΗΣ ΧΩΡΙΚΟΥ ΣΧΕΔΙΑΣΜΟΥ ΤΗΣ ΠΕΡΙΦΕΡΕΙΑΣ ΚΕΝΤΡΙΚΗΣ ΜΑΚΕΔΟΝΙΑΣ

Έχοντας υπόψη:

1. Τις διατάξεις των άρθρων 152, 153, 154, 159, 160 και 243 του π.δ. της 14/27.7.1999 «Κώδικας Βασικής Πολεοδομικής Νομοθεσίας» (ΦΕΚ 580/Δ'), όπως ισχύουν.
2. Τις διατάξεις του άρθρου 29 του ν. 2831/2000 (ΦΕΚ 140/Α'), όπως αντικαταστάθηκαν με το άρθρο 10 του ν. 3044/2002 «Μεταφορά Συντελεστή Δόμησης και ρυθμίσεις άλλων θεμάτων αρμοδιότητας Υπ. Πε. Χω. Δ. Ε.» (ΦΕΚ 197/Α').
3. Τις διατάξεις των άρθρων 186, 283 και 286 του ν. 3852/2010 «Νέα Αρχιτεκτονική της Αυτοδιοίκησης και της Αποκεντρωμένης Διοίκησης - Πρόγραμμα Καλλικράτης» (ΦΕΚ 87/Α').
4. Το π.δ. 133/2010 «Οργανισμός της Περιφέρειας Κεντρικής Μακεδονίας» (ΦΕΚ 226 Α'/2010).
5. Την με αριθμ. πρωτ. 9752/2014 (3.6.2014) απόφαση του Πολυμελούς Πρωτοδικείου Θεσσαλονίκης για την επικύρωση της εκλογής Περιφερειάρχη, Αντιπεριφερειάρχων και των τακτικών και αναπληρωματικών Περιφερειακών Συμβούλων της Περιφέρειας Κεντρικής Μακεδονίας για την περίοδο 1.9.2014 έως 31.8.2019.
6. Το από 27.8.2014 πρακτικό ορκωμοσίας των ανωτέρω.
7. Την υπ' αριθμ. 81320+77909/1.12.2016 απόφαση του Γενικού Γραμματέα Αποκεντρωμένης Διοίκησης Μακεδονίας - Θράκης (ΦΕΚ 4302 Β'/30.12.2016) «Έγκριση τροποποίησης του Οργανισμού Εσωτερικής Υπηρεσίας της Περιφέρειας Κεντρικής Μακεδονίας».
8. Την υπ' αριθμ. Γ.Π.Κ.Μ./οικ.1827/8.6.2016 (ΦΕΚ 321/Υ.Ο.Δ.Δ./21.6.2016) απόφαση του Περιφερειάρχη Κεντρικής Μακεδονίας περί ορισμού Αντιπεριφερειάρχων και ανάθεσης τομέων ευθύνης τους.
9. Την υπ' αριθμ. οικ. 30149(387)/27.1.2017 (ΦΕΚ 390/τ.Β'/10.2.2017) απόφαση Περιφερειάρχη Κεντρικής Μακεδονίας «Μεταβίβαση αρμοδιοτήτων της Γενικής Διεύθυνσης Προγραμματισμού και Υποδομών της Περιφέρειας Κεντρικής Μακεδονίας στους Αντιπεριφερειάρχες, και στον Εκτελεστικό Γραμματέα της Περιφέρειας Κεντρικής Μακεδονίας καθώς και παροχή εξουσιοδότησης υπογραφής εγγράφων, αποφάσεων και άλλων πράξεων "ΜΕ ΕΝΤΟΛΗ ΠΕΡΙΦΕΡΕΙΑΡΧΗ", στον Προϊστάμενο της Γενικής Διεύθυνσης Προγραμματισμού και Υποδομών της Περιφέρειας Κεντρικής Μακεδονίας».
10. Την υπ' αριθμ. Γ.Π.Κ.Μ./οικ.642/20.2.2017 (ΦΕΚ 102/Υ.Ο.Δ.Δ./6.3.2017) απόφαση του Περιφερειάρχη Κεντρικής Μακεδονίας περί παράτασης θητείας Αντιπεριφερειάρχων και ανάθεσης τομέων ευθύνης σε όλους τους Αντιπεριφερειάρχες της Περιφέρειας Κεντρικής Μακεδονίας.
11. Την υπ' αριθμ. πρωτ. Γ.Π.Κ.Μ. οικ. 82/10.1.2017 απόφαση Περιφερειάρχη «Τοποθέτηση Προϊσταμένων και

Αναπληρωτών Προϊσταμένων Γενικών Διευθύνσεων της Περιφέρειας Κεντρικής Μακεδονίας».

12. Την υπ' αριθμ. πρωτ. Γ.Π.Κ.Μ. οικ. 94/11.1.2017 (Ορθή επανάληψη 30.1.2017) απόφαση Περιφερειάρχη «Ορισμός Προϊσταμένων και Αναπληρωτών Προϊσταμένων σε θέση ευθύνης της Γενικής Διεύθυνσης Προγραμματισμού και Υποδομών της Περιφέρειας Κεντρικής Μακεδονίας».

13. Την υπ' αριθμ. πρωτ. οικ. 8895(49)/11.1.2017 απόφαση του Γενικού Διευθυντή Προγραμματισμού και Υποδομών για την τοποθέτηση Υπαλλήλων των Οργανικών Μονάδων που υπάγονται στη Γενική Διεύθυνση Προγραμματισμού και Υποδομών της Π.Κ.Μ..

14. Τις διατάξεις των άρθρων 30, 31 του ν. 4030/2011 (ΦΕΚ 249/Α/25.11.2011) «Νέος τρόπος έκδοσης αδειών δόμησης, ελέγχου κατασκευών και λοιπές διατάξεις».

15. Τις διατάξεις της παρ. 1 του άρθρου 31 του ν. 4067/9.4.2012 (ΦΕΚ 79/Α/2012) για το "Νέο Οικοδομικό Κανονισμό", όπως αυτή έχει τροποποιηθεί και ισχύει με την παρ. 2 του άρθρου 62 του ν. 4280/2014 (ΦΕΚ 159 Α'/8.8.2014).

16. Το από 27.1.1925 π.δ. «Περί εγκρίσεως του σχεδίου πόλεως Θεσσαλονίκης» (ΦΕΚ 24/Α/29.1.1925), όπως αυτό τροποποιήθηκε με το από 12.11.1925 π.δ. «Περί καθορισμού εντός του εγκεκριμένου σχεδίου πόλεως Θεσσαλονίκης χώρου προς ανέγερση Δημοτικών Στάβλων» (ΦΕΚ 362/Α/19.11.1925), το από 28.12.1927 π.δ. «Περί τροποποιήσεων σχεδίου εξοχών Θεσσαλονίκης» (ΦΕΚ 8/Α/28.1.1928), το από 15.3.1929 π.δ. «Περί τροποποίησης σχεδίου Θεσσαλονίκης» (ΦΕΚ 108/Α/20.3.1929), το από 4.8.1931 π.δ. «Περί τροποποίησης του σχεδίου της πόλεως Θεσσαλονίκης» (ΦΕΚ 264/Α/10.8.1931), το από 19.6.1933 π.δ. «Περί τροποποίησης του σχεδίου της πόλεως Θεσσαλονίκης» (ΦΕΚ 163/Α/27.6.1933) και το από 16.4.1935 π.δ. «Περί τροποποίησης του σχεδίου της πόλεως Θεσσαλονίκης» (ΦΕΚ 179/Α/8.5.1935).

17. Το από 18.8.1979 «Περί καθορισμού συντελεστών δομήσεων και όρων δομήσεως εις τα εντός των εγκεκριμένων ρυμοτομικών σχεδίων περιοχών των Δήμων Δήμων Θεσσαλονίκης, Σταυρουπόλεως, Νεαπόλεως, Πολίχνης, Συκεών, Καλαμαριάς, Αμπελοκήπων και των Κοινοτήτων Τριανδρίας, Πυλαίας Αγίου Παύλου, Νέας Μενεμένης, Νέας Μαγνησίας, Καλοχωρίου, Ωραιοκάστρου, Ευκαρπίας, Θέρμης, Νέου Ρύσιου, Περαιάς, Νέων Επιβατών, Εμβόλου, Αγγελοχωρίου, Αγίας Τριάδος, Ελευθερίου, Διαβατών, Νέας Μηχανιώνας και Πανοράματος» (ΦΕΚ 440/Δ/29.8.1979), με το οποίο καθορίστηκε ο συντελεστής δόμησης στην περιοχή.

18. Την υπ' αριθμ. Γ.57650/93/31.3.1993 απόφαση Υπουργού ΠΕ.ΧΩ.Δ.Ε. «Έγκριση του Γενικού Πολεοδομικού Σχεδίου (ΓΠΣ) του Δήμου Θεσσαλονίκης (Ν. Θεσσαλονίκης)» (ΦΕΚ 420/Δ/27.4.1993) σύμφωνα με το οποίο προβλέπεται ως χρήση γης η «αμιγής κατοικία» με περιεχόμενο που προκύπτει σύμφωνα με το άρθρο 2 του από 23.2.1987 π. δ/γματος (ΦΕΚ 166/Δ/6.3.1987) σε συνδυασμό με το άρθρο 1 παρ. ΙΒ του Γ.Π.Σ..

19. Τις με αριθμ. 918/29.6.2015 και 1131/29.8.2016 αποφάσεις του Δημοτικού Συμβουλίου του Δήμου Θεσσαλονίκης με τις οποίες εγκρίνεται η τροποποίηση της

ισχύουσας ρυμοτομίας στο Ο.Τ. που περικλείεται από τις οδούς Αλοννήσου - Μυκόνου - Άνδρου - Σιδηροκάστρου (Στάβλοι Παπάφη) του Δήμου Θεσσαλονίκης.

20. Το γεγονός ότι ο Δήμος Θεσσαλονίκης τήρησε τη διαδικασία του άρθρου 154 του Κώδικα Βασικής Πολεοδομικής Νομοθεσίας (ΦΕΚ 580 Δ'/1999).

21. Το γεγονός ότι δεν υποβλήθηκε καμία ένσταση, όπως προκύπτει από την με αριθμ. πρωτ. 4268/22.11.2016 σχετική βεβαίωση του Αντιδημάρχου Τεχνικών Έργων, Περιβάλλοντος, Καθαριότητας του Δήμου Θεσσαλονίκης.

22. Τη υπ' αριθμ. 8η/Συν.22η/17.5.2017 πράξη γνωμοδότησης του Συμβουλίου Πολεοδομικών Θεμάτων και Αμφισβητήσεων Περιφερειακής Ενότητας Θεσσαλονίκης, σύμφωνα με την από 5.5.2017 εισήγηση του Τμήματος Χωρικού Σχεδιασμού της Π.Κ.Μ..

23. Τις διατάξεις του άρθρου 90 του π.δ. 63/2005 «Κωδικοποίηση νομοθεσίας για την κυβέρνηση και τα κυβερνητικά όργανα» (ΦΕΚ 98/Α'), και τη διαπίστωση ότι από τις κανονιστικού χαρακτήρα διατάξεις της παρούσας δεν προκαλείται δαπάνη σε βάρος του κρατικού προϋπολογισμού ή του οικείου Ο.Τ.Α., αποφασίζουμε:

Άρθρο 1

Την έγκριση της τροποποίησης της ισχύουσας ρυμοτομίας στο οικοδομικό τετράγωνο (Στάβλοι Παπάφη) που περικλείεται από τις οδούς Αλοννήσου - Μυκόνου - Άνδρου - Σιδηροκάστρου του Δήμου Θεσσαλονίκης, όπως απεικονίζεται στο τοπογραφικό διάγραμμα που συνοδεύει την παρούσα, με:

α) Τον αποχαρακτηρισμό του Ο.Τ. από «Χώρο για την Ανέγερση Δημοτικών Στάβλων»

β) Τον χαρακτηρισμό του τμήματος του Ο.Τ. με τα στοιχεία Τ3-Τ4-Τ5-Τ6-Τ7-Τ10-Τ11-Τ3 και εμβαδού 3885,76τ.μ. ως «Εγκαταστάσεις Κοινής Ωφέλειας, ΒΡΕΦΟΝΗΠΙΑΚΟΣ ΣΤΑΘΜΟΣ - ΞΕΝΩΝΑΣ ΦΙΛΟΞΕΝΙΑΣ - ΑΘΛΗΤΙΚΕΣ ΕΓΚΑΤΑΣΤΑΣΕΙΣ - ΚΟΙΝΟΤΙΚΟ ΙΑΤΡΕΙΟ - Κ.Η.Φ.Η. - ΧΩΡΟΙ ΠΟΛΙΤΙΣΜΟΥ - ΚΤΙΡΙΟ ΓΡΑΦΕΙΩΝ»

γ) Τον χαρακτηρισμό του τμήματος του Ο.Τ. με τα στοιχεία Τ1-Τ2-Τ8-Τ9-Τ1 και εμβαδού 759,87τ.μ. ως «ΚΟΙΝΟΧΡΗΣΤΟ ΠΡΑΣΙΝΟ»

δ) Τη δημιουργία πεζοδρόμου πλάτους τριών (3,0μ.) με τα στοιχεία Τ2-Τ3-Τ11-Τ10-Τ7-Τ8-Τ2, μεταξύ των δύο παραπάνω χώρων - προκειμένου να υπάρχει διαχωρισμός των χρήσεων.

Άρθρο 2

Τον καθορισμό όρων και περιορισμών δόμησης στο Ο.Τ. που περικλείεται από τις οδούς Αλοννήσου - Μυκόνου - Άνδρου - Σιδηροκάστρου ως εξής:

- Μέγιστο Ποσοστό Κάλυψης: Σαράντα επί τις εκατό (40%) της επιφάνειας

- Συντελεστής Δόμησης: Δεκαέξι δέκατα (1,6)

- Μέγιστο Επιτρεπόμενο Ύψος: Δεκατέσσερα (14) μέτρα.

- Σύστημα προ ΓΟΚ/85 μη συνεχές

Κατά τα λοιπά ισχύουν οι διατάξεις του ΝΟΚ/2012 (ΦΕΚ 79 Α'/2012).

Άρθρο 3

Οι θέσεις και το περίγραμμα των νέων κτιρίων θα καθοριστούν μετά από τη διενέργεια διαγωνισμού μελετών του ν. 3316/2005, όπως ισχύει, ή αρχιτεκτονικού διαγωνισμού προσχεδίων, σύμφωνα με το ισχύον πλαίσιο διενέργειας αρχιτεκτονικών διαγωνισμών (υπουργικές αποφάσεις 26804/16.6.2011 / ΦΕΚ 1427 Β'/2011 και 22186/4-5-2012 / ΦΕΚ 149 Β'/2012) και σύμφωνα με το κτιριολογικό πρόγραμμα που συνοδεύει και αποτελεί αναπόσπαστο τμήμα της με αριθμ. 1131/2016 απόφασης Δημοτικού Συμβουλίου του Δήμου Θεσσαλονίκης.

Άρθρο 4

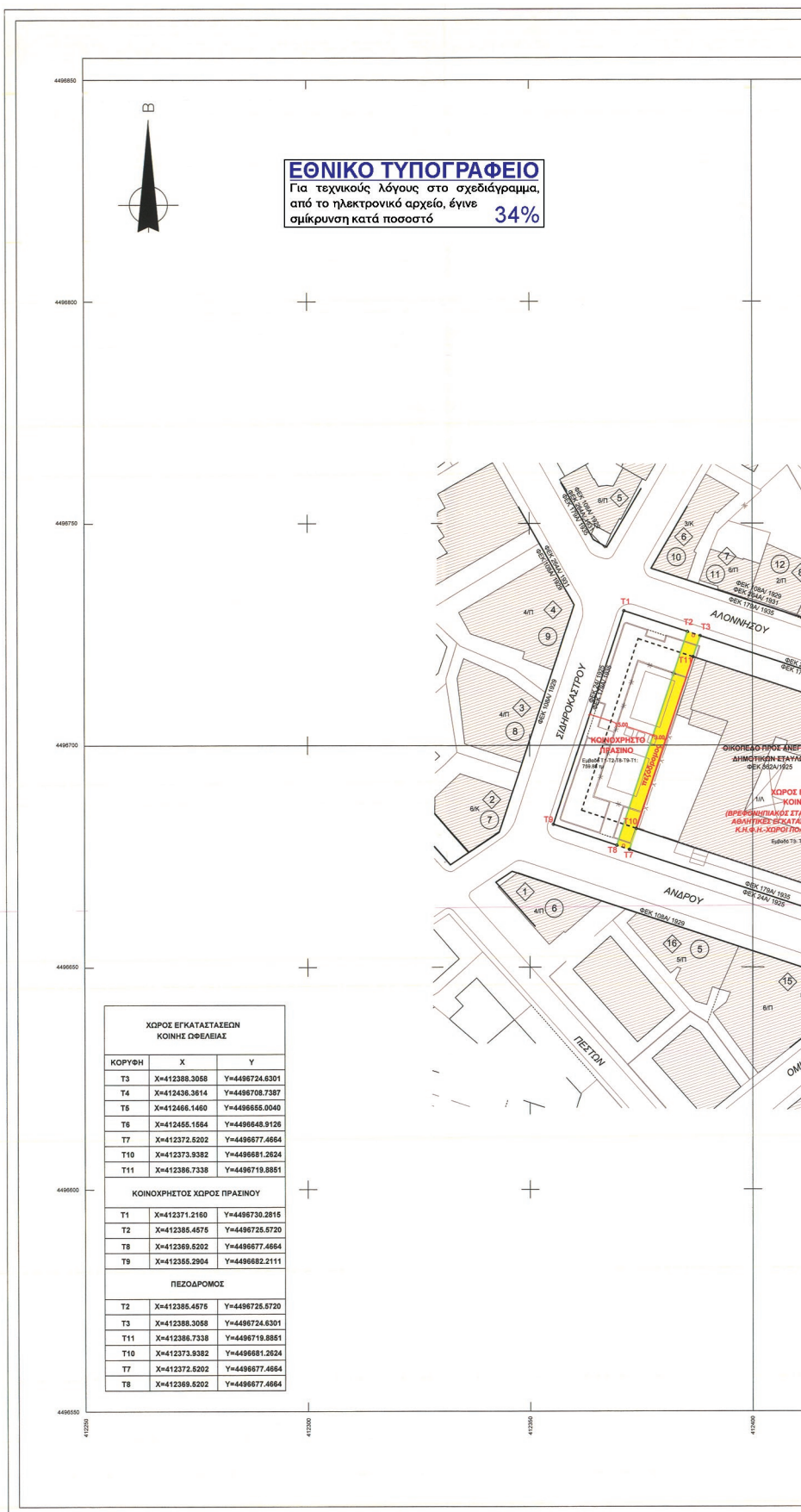
Η ισχύς της απόφασης αυτής αρχίζει από τη δημοσίευσή της.

Η απόφαση αυτή και το ακριβές αντίγραφο του πρωτοτύπου διαγράμματος που τη συνοδεύει να δημοσιευθούν στην Εφημερίδα της Κυβερνήσεως.

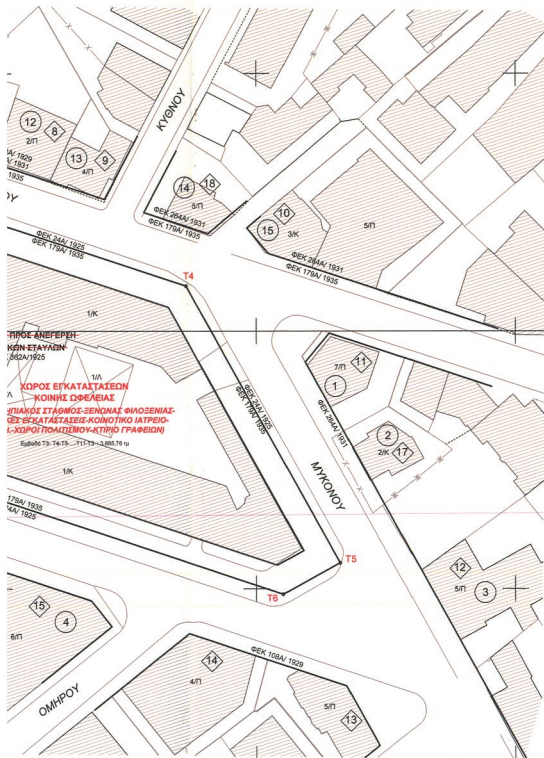
Θεσσαλονίκη, 23 Ιουνίου 2017

Ο Αντιπεριφερειάρχης
Χωρικού Σχεδιασμού

ΙΩΑΝΝΗΣ ΜΩΨΣΙΑΔΗΣ



ΚΩΔΙΚΟΣ ΦΥΛΛΟΥ : 04120 - 44967/0.5, 04



ΠΙΝΑΚΑΣ ΠΕΡΙΓΡΟΦΩΝ ΤΗΣ ΥΠ ΑΡΙΘ. 119/20-08-2016 Α.Δ.Σ.

Α/Α	ΟΙΚΟΔΟΜΗΤΩΡ	ΔΕΥΤΕΡΗ ΑΝΤΙΣΤΡΟΦΗ	ΗΜΕΡ. ΣΤΙΣΙΔΑΣ
1.	Εταιρ. Γλυκοφάνης	Μακίου-Αλωνίου	3-9-2015
2.	Εταιρ. Γλυκοφάνης	Μακίου 3	4-9-2015
3.	Εταιρ. Γλυκοφάνης	Μακίου 7	4-9-2015
4.	Εταιρ. Γλυκοφάνης	Λιθού 8	4-9-2015
5.	Εταιρ. Γλυκοφάνης	Λιθού 6	4-9-2015
6.	Εταιρ. Γλυκοφάνης	Λιθού 4	4-9-2015
7.	Εταιρ. Γλυκοφάνης	Σόφραδου 17 κα Πισπι 11	3-9-2015
8.	Εταιρ. Γλυκοφάνης	Σόφραδου 19	3-9-2015
9.	Εταιρ. Γλυκοφάνης	Σόφραδου 27 - Αλωνίου 8	3-9-2015
10.	Εταιρ. Γλυκοφάνης	Αλωνίου 9 κα Σόφραδου 18	3-9-2015
11.	Εταιρ. Γλυκοφάνης	Αλωνίου 11	3-9-2015
12.	Εταιρ. Γλυκοφάνης	Αλωνίου 13	3-9-2015
13.	Εταιρ. Γλυκοφάνης	Αλωνίου 15 κα Κόκου 1	3-9-2015
14.	Εταιρ. Γλυκοφάνης	Αλωνίου 17	3-9-2015
15.	Εταιρ. Γλυκοφάνης	Αλωνίου 19	3-9-2015

ΠΙΝΑΚΑΣ ΠΕΡΙΓΡΟΦΩΝ ΤΗΣ ΥΠ ΑΡΙΘ. 113/20-08-2016 Α.Δ.Σ.

Α/Α	ΟΙΚΟΔΟΜΗΤΩΡ	ΔΕΥΤΕΡΗ ΑΝΤΙΣΤΡΟΦΗ	ΗΜΕΡ. ΣΤΙΣΙΔΑΣ
1.	Εταιρ. Γλυκοφάνης	Λιθού 2	27-9-2016
2.	Εταιρ. Γλυκοφάνης	Πισπι 11	27-9-2016
3.	Εταιρ. Γλυκοφάνης	Σόφραδου 19	27-9-2016
4.	Εταιρ. Γλυκοφάνης	Αλωνίου 8	27-9-2016
5.	Εταιρ. Γλυκοφάνης	Σόφραδου 26	27-9-2016
6.	Εταιρ. Γλυκοφάνης	Σόφραδου - Αλωνίου	27-9-2016
7.	Εταιρ. Γλυκοφάνης	Αλωνίου 11	27-9-2016
8.	Εταιρ. Γλυκοφάνης	Αλωνίου 13	27-9-2016
9.	Εταιρ. Γλυκοφάνης	Κόκου 1	27-9-2016
10.	Εταιρ. Γλυκοφάνης	Αλωνίου 19	4-10-2016
11.	Εταιρ. Γλυκοφάνης	Μακίου 1	4-10-2016
12.	Εταιρ. Γλυκοφάνης	Μακίου 7	4-10-2016
13.	Εταιρ. Γλυκοφάνης	Μακίου 44	4-10-2016
14.	Εταιρ. Γλυκοφάνης	Κόκου 28	4-10-2016
15.	Εταιρ. Γλυκοφάνης	Λιθού 6	4-10-2016
16.	Εταιρ. Γλυκοφάνης	Λιθού 8	4-10-2016
17.	Εταιρ. Γλυκοφάνης	Μακίου 3	4-10-2016
18.	Εταιρ. Γλυκοφάνης	Κόκου - Αλωνίου	4-10-2016

ΣΗΜΕΙΩΣΗ
 Δεν έχει γίνει έλεγχος νομιμότητας των εκπομπών κη ή/και κοπρυμμένων των ποτών των κτηριακών, τα οποία, οι δόσεις που κόβονται και τις βροχές των χώρων τους, καθώς και των οριζώντων και Ακρίων δε-ακαθαιμένων νομιμότητας τους.

412000 412000 412000

120 - 44967/0.5, 04124 - 44967/0.5, 04120 - 44964/0.5, 04124 - 44964/0.5

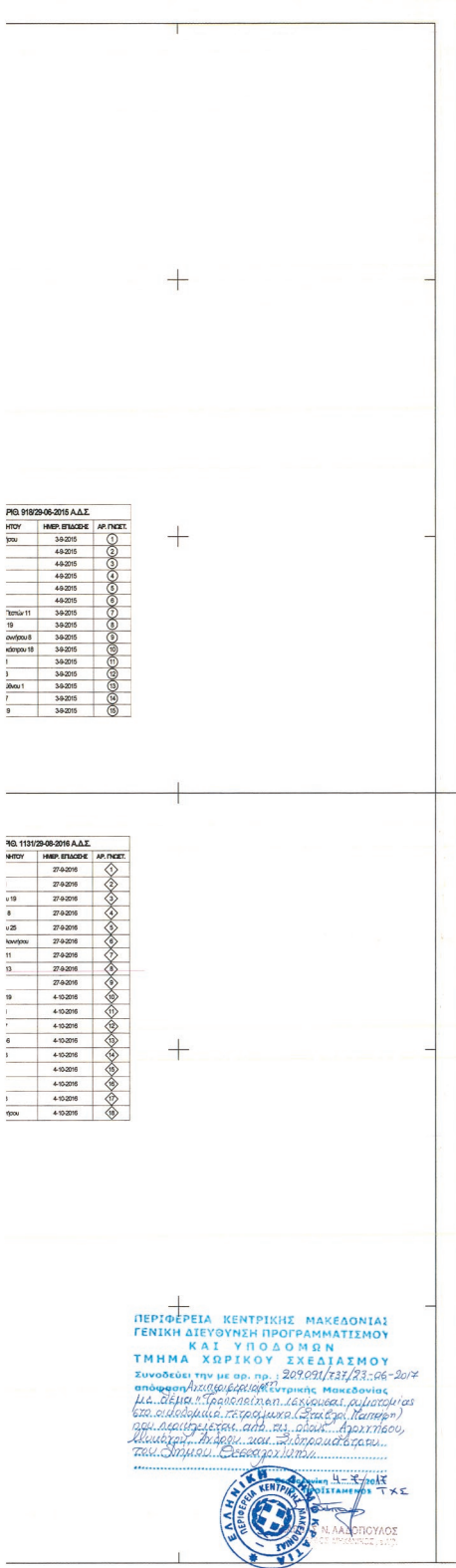


FIG 918/29-08-2016 Α.Δ.Σ.

ΜΗΝ	ΗΜΕΡ. ΕΓΚΛΕΒΣΗΣ	ΑΡ. ΠΡΩΤ.
1	30-2015	○
2	49-2015	○
3	49-2015	○
4	49-2015	○
5	49-2015	○
6	49-2015	○
7	30-2015	○
8	30-2015	○
9	30-2015	○
10	30-2015	○
11	30-2015	○
12	30-2015	○
13	30-2015	○
14	30-2015	○
15	30-2015	○
16	30-2015	○
17	30-2015	○
18	30-2015	○
19	30-2015	○
20	30-2015	○
21	30-2015	○
22	30-2015	○
23	30-2015	○
24	30-2015	○
25	30-2015	○
26	30-2015	○
27	30-2015	○
28	30-2015	○
29	30-2015	○
30	30-2015	○


FIG 113/29-08-2016 Α.Δ.Σ.

ΜΗΝ	ΗΜΕΡ. ΕΓΚΛΕΒΣΗΣ	ΑΡ. ΠΡΩΤ.
1	27-2016	○
2	27-2016	○
3	27-2016	○
4	27-2016	○
5	27-2016	○
6	27-2016	○
7	27-2016	○
8	27-2016	○
9	27-2016	○
10	27-2016	○
11	27-2016	○
12	27-2016	○
13	27-2016	○
14	27-2016	○
15	27-2016	○
16	27-2016	○
17	27-2016	○
18	27-2016	○
19	27-2016	○
20	27-2016	○
21	27-2016	○
22	27-2016	○
23	27-2016	○
24	27-2016	○
25	27-2016	○
26	27-2016	○
27	27-2016	○
28	27-2016	○
29	27-2016	○
30	27-2016	○

ΠΕΡΙΦΕΡΕΙΑ ΚΕΝΤΡΙΚΗΣ ΜΑΚΕΔΟΝΙΑΣ
ΓΕΝΙΚΗ ΔΙΕΥΘΥΝΣΗ ΠΡΟΓΡΑΜΜΑΤΙΣΜΟΥ ΚΑΙ ΥΠΟΔΟΜΩΝ
ΤΜΗΜΑ ΧΩΡΙΚΟΥ ΣΧΕΔΙΑΣΜΟΥ
 Συνοδεύει την με αρ. πρ.: 209/2017/331/23.06-20/7
 υπεύθυνη Αντιπεριφερειάρχως κ. Γεωργίας Μανδολιού
 με θέμα: «Προβλεπόμενη λειτουργία, ανάπτυξη και
 διαχειριστική λειτουργία του συγκροτήματος (Σταθμός Κεντρικός)
 που αναπτύσσεται από τις οδοί Αρκαδίου,
 Κωνσταντίνου Ανδρού και Σιδιροκαστρίου
 του Δήμου Σιδηροκάστρου»

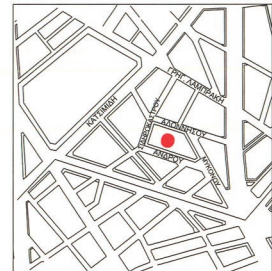


ΝΟΜΟΣ ΘΕΣΣΑΛΟΝΙΚΗΣ
ΔΗΜΟΣ ΘΕΣΣΑΛΟΝΙΚΗΣ
 ΚΩΔΙΚΟΣ ΦΥΛΛΟΥ: 04120 - 44967 /
 04124 - 44967 /
 04124 - 44964 /



ΟΡΟΙ ΔΟΜΗΣΗΣ
ΧΩΡΟΥ ΕΓΚΑΤΑΣΤΑΣΕΩΣ ΚΟΙΝΗΣ ΩΦΕΛΕΙΑΣ
 Εμβαδά οικοπέδων Τ3-Τ4-Τ5...Τ11-Τ3: 3.886,78 τμ
 Κάλυψη: 40%
 Συντελεστής δόμησης: 1,6
 Ύψος κτιρίου: 14,00μ.
 Σύστημα: προ ΓΟΚ 85 μη συνεχής

Ελληνικά Γεωδαιτικά Σύστημα Αναφοράς 1987 (Ε.Γ.Σ.Α.)
 Ελλομετρικός αναφοράς ΟΡΣ 80 (α = 6.378.137 μ., 1η #17222101)
 Προβλή: Έκκετρος Μερικουροί
 Κεντρικά Μεταβλητές (α = 24' 00' 00" με Κο = 0,9998
 Τετραγωνική Κεντρική Μεταβλητική: +500.000,00 m
 Γεωγραφικό Πλάτος Αναφοράς: 0' 00' 00"



ΥΠΟΜΟΝΗΜΑ ΓΡΑΜΜΩΝ

	ΠΡΟΤΕΙΝΟΜΕΝΗ ΡΥΘΜΟΤΟΜΙΚΗ ΓΡΑΜΜΗ
	ΠΡΟΤΕΙΝΟΜΕΝΗ ΟΙΚΟΔΟΜΙΚΗ ΓΡΑΜΜΗ
	ΔΙΑΤΗΡΟΥΜΕΝΗ ΡΥΘΜΟΤΟΜΙΚΗ-ΟΙΚΟΔΟΜΙΚΗ ΓΡΑΜΜΗ
	ΚΑΤΑΡΓΟΥΜΕΝΗ ΡΥΘΜΟΤΟΜΙΚΗ-ΟΙΚΟΔΟΜΙΚΗ ΓΡΑΜΜΗ
	ΚΑΤΑΡΓΟΥΜΕΝΗ ΓΡΑΜΜΗ ΔΙΑΧΩΡΙΣΜΟΥ ΧΡΗΣΕΩΝ
	ΓΡΑΜΜΗ ΔΙΑΧΩΡΙΣΜΟΥ ΧΡΗΣΕΩΝ ΕΝΤΟΣ Ο.Τ.
	ΓΡΑΜΜΗ ΟΡΙΟΥ ΙΔΙΟΚΤΗΣΙΩΝ ΕΝΤΟΣ Ο.Τ.
	ΧΩΡΟΣ ΕΓΚΑΤΑΣΤΑΣΕΩΣ ΚΟΙΝΗΣ ΩΦΕΛΕΙΑΣ
	ΧΩΡΟΣ ΔΗΜΟΣΙΑΣ ΣΤΑΣΗΣ
	Κ.Π.
	ΠΡΟΤΕΙΝΟΜΕΝΟΣ ΧΩΡΟΣ ΚΟΙΝΟΧΡΗΣΤΟΥ ΠΡΑΣΙΝΟΥ

ΔΗΜΟΣ ΘΕΣΣΑΛΟΝΙΚΗΣ
ΓΕΝΙΚΗ ΔΙΕΥΘΥΝΣΗ ΤΕΧΝΙΚΩΝ ΥΠΗΡΕΣΙΩΝ
ΔΙΕΥΘΥΝΣΗ ΑΣΤΙΚΟΥ ΣΧΕΔΙΑΣΜΟΥ & ΑΡΧΙΤΕΚΤΟΝΙΚΩΝ ΜΕΛΩΝ
ΤΜΗΜΑ ΑΣΤΙΚΟΥ ΣΧΕΔΙΑΣΜΟΥ

ΤΙΤΛΟΣ ΜΕΛΕΤΗΣ :
ΤΡΟΠΟΠΟΙΗΣΗ ΡΥΘΜΟΤΟΜΙΚΟΥ ΣΧΕΔΙΟΥ ΣΤΗΝ ΠΕΡΙΟΧΗ ΤΩΝ "ΣΤΑΒΛΩΝ ΠΑΠΑΦΗ" ΣΤΟ Ο.Τ. ΠΟΥ ΠΕΡΙΚΛΕΙΕΤΑΙ ΑΠΟ ΤΙΣ ΟΔΟΥΣ ΑΛΟΝΙΝΗΣΟΥ - ΜΥΚΟΝΟΥ - ΑΝΔΡΟΥ - ΣΙΔΗΡΟΚΑΣΤΡΟΥ

ΣΥΝΟΔΕΥΕΙ ΤΙΣ ΥΠΟΧΡ.
 918/29-08-2016 Σ.
 1131/29-08-2016 Σ.
 (κατόπιν του υπ.πρ.
 463/29/007/2016-116
 ευγύφου της Π)

ΑΡ. ΠΙΝΑΚ
5

ΕΙΔΟΣ ΣΧΕΔΙΟΥ : ΤΟΠΟΓΡΑΦΙΚΟ ΔΙΑΓΡΑΜΜΑ **ΚΛΙΜΑΚΑ : 10**

<p>ΤΜΗΜΑ ΤΟΠΟΓΡΑΦΙΑΣ : ΓΙΑ ΤΗΝ ΑΡΧΙΤΕΚΤΟΝΙΚΗ ΣΧΕΔΙΟΥ (1ος' 14) Μ. ΖΗΚΟΥ</p>	<p>ΤΜΗΜΑΤΑΡΧΗΣ : Π. ΓΚΙΝΙ τ. ΠΡΟΪΕΤ. Δ/ΝΣΗΣ: Σ. ΜΙΣΙΡΙΟΥ</p>
<p>ΤΜΗΜΑ ΔΙΑΧΩΡΙΣΜΩΝ-ΚΤΗΜΑΤΟΛ. - ΔΗΜ. ΠΕΡΙΟΥΣΙΑΣ : ΓΙΑ ΤΟ ΙΔΙΟΚΤΗΣ. ΚΑΘΕΣΤΩΣ</p>	<p>ΤΜΗΜΑΤΑΡΧΗΣ : τ. ΠΡΟΪΕΤ. Δ/ΝΣΗΣ:</p>
<p>ΤΜΗΜΑ ΠΟΛΕΟΔΟΜΙΚΩΝ ΕΦΑΡΜΟΓΩΝ : ΓΙΑ ΤΗΝ ΕΦΑΡΜΟΓΗ-ΘΕΩΡΗΣΗ ΙΣΧΥΟΥΣΑΣ ΡΥΘΜΟΤΟΜΙΑΣ (1ος' 14) Α. ΝΑΚΟΥ</p>	<p>ΤΜΗΜΑΤΑΡΧΗΣ : Α. ΚΟΚΚ τ. ΠΡΟΪΕΤ. Δ/ΝΣΗΣ: Σ. ΜΙΣΙΡΙΟΥ</p>

<p>ΜΕΛΕΤΗΤΡΙΑ : Β. ΤΣΙΛΙΚΑ</p>	<p>ΘΕΩΡΗΤΙΚΗ Η ΑΝΑΠ. ΠΡΟΪΕΤ. ΤΗΣ Δ/ΝΣΗΣ ΣΟΦΙΑ ΜΑΝΔΟΥ</p>
<p>ΤΜΗΜΑΤΑΡΧΗΣ : ΚΑΤΕΡΙΝΑ ΔΑΝΑΔΙΑΔΟΥ</p>	<p>Ο ΑΝΤΙΔΗΜΑΡΧ ΤΕΧΝΙΚΩΝ ΠΕΡΙΒΑΤΩΝ & ΚΑΘΑΡΙΟΤΗΤ ΑΘΑΝΑΣΙΟΣ ΠΑΣΣ</p>
<p>ΚΩΔΙΚΟΣ ΦΥΛΛΟΥ 04120 - 44967 / 0.5 04124 - 44967 / 0.5 04124 - 44964 / 0.5</p>	<p>ΣΥΣΤΗΜΑ ΑΝΑΦΟΡΑΣ ΕΓΣΑ '87</p>
<p>ΗΜΕΡΟΜΗΝΙΑ ΙΑΝΟΥΑΡΙΟΣ 2017</p>	

